



KUSTAVIN KUNTA

KUULUTUS

Maisematyölupaa haetaan kiinteistölle
Tuorsniemi 304-410-7-29.

Maisematyölupahakemuksen liitteenä olevan
hakkuukartan mukaan alueella tehdään
harvennushakkuuta. Metsäalue sijoittuu
Hujunperän ranta-asemakaavalle
Tuorsniementien ja Hujunperäntien varrelle.

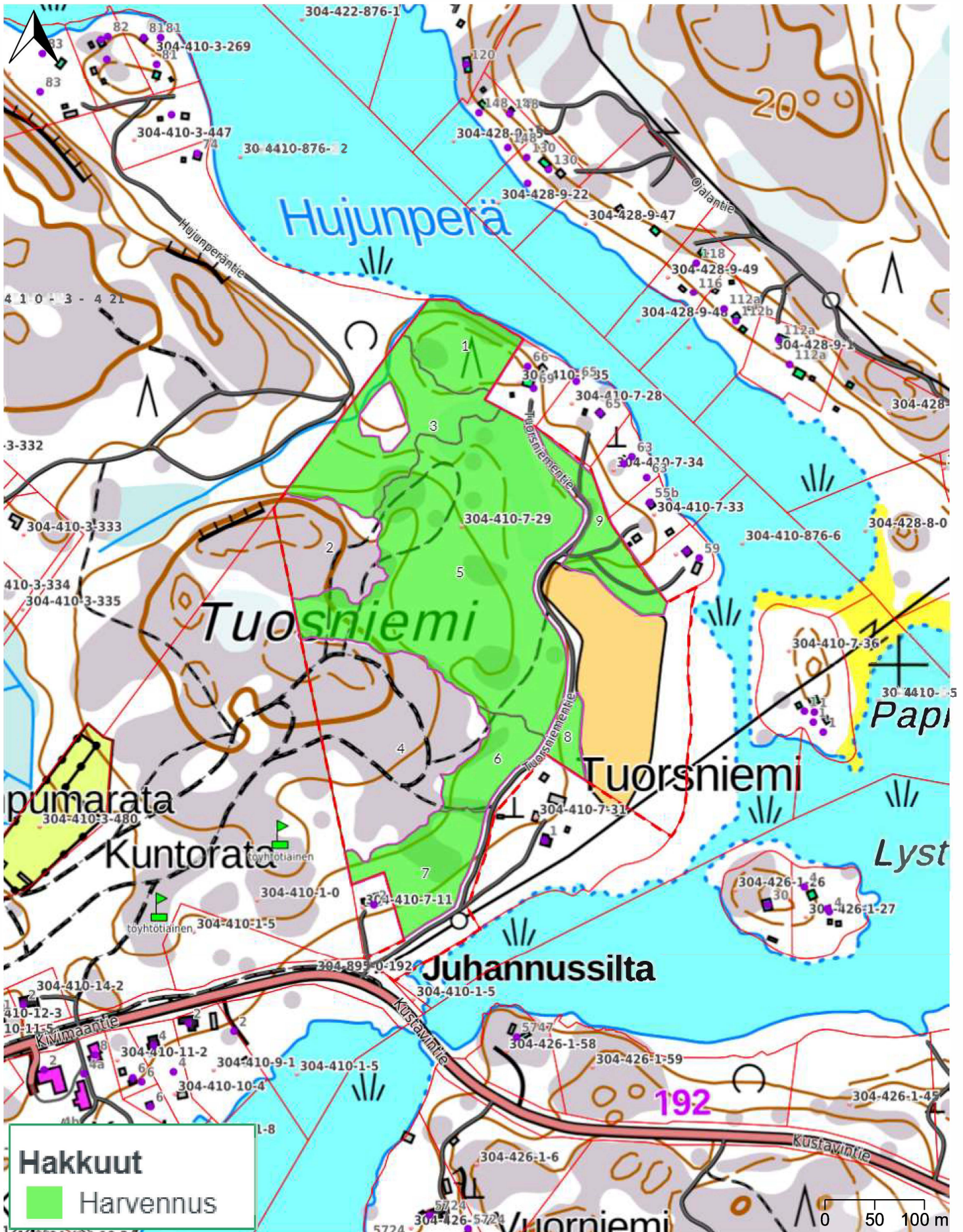
Maisematyölupahakemus liitteineen on
nähtävissä kunnan nettisivuilla www.kustavi.fi ja
teknisessä toimistossa osoitteessa
Keskustie 7, ilmoitathan etukäteen saapumisesta.

Lisätietoja antaa tarvittaessa rakennustarkastaja
Jussi Lehto puh. 0500 740 006.

Mahdolliset huomautukset pyydetään
toimittamaan kirjallisena 10.11.2024 mennessä
osoitteeseen Kustavin kunta/tekninen toimisto,
Keskustie 7, 23360 Kustavi.

Kustavi 22.10.2024

Jussi Lehto, rakennustarkastaja



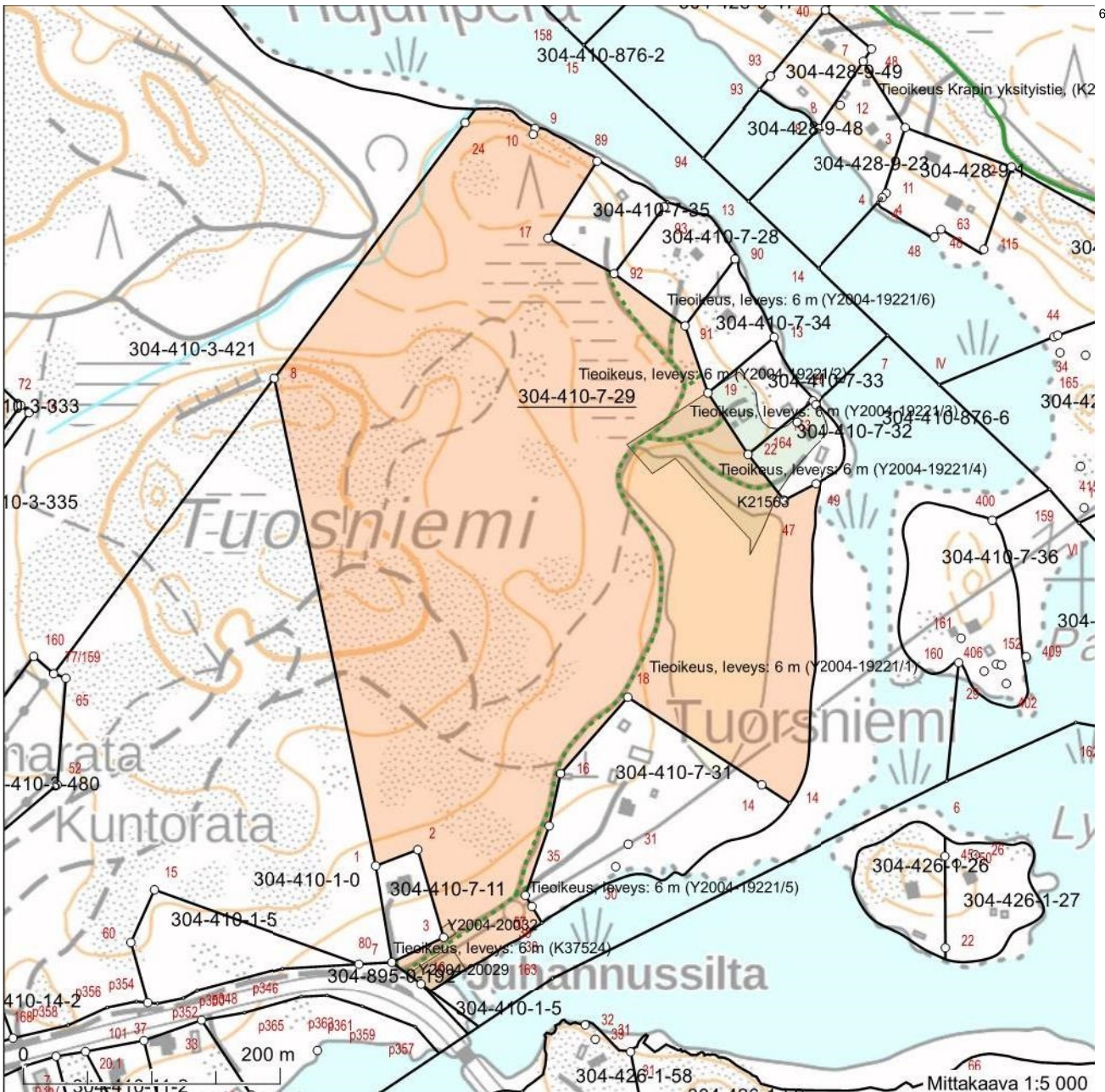


Kiinteistötunnus: 304-410-7-29
 Nimi: Tuorsniemi
 Rekisteriyksikkölaji: Tila
 Kunta: Kustavi (304)
 Palstojen lukumäärä: 1

Rekisteriyksikön alueella on asemakaava.

Tulostettu kiinteistötietojärjestelmästä 17.10.2024.

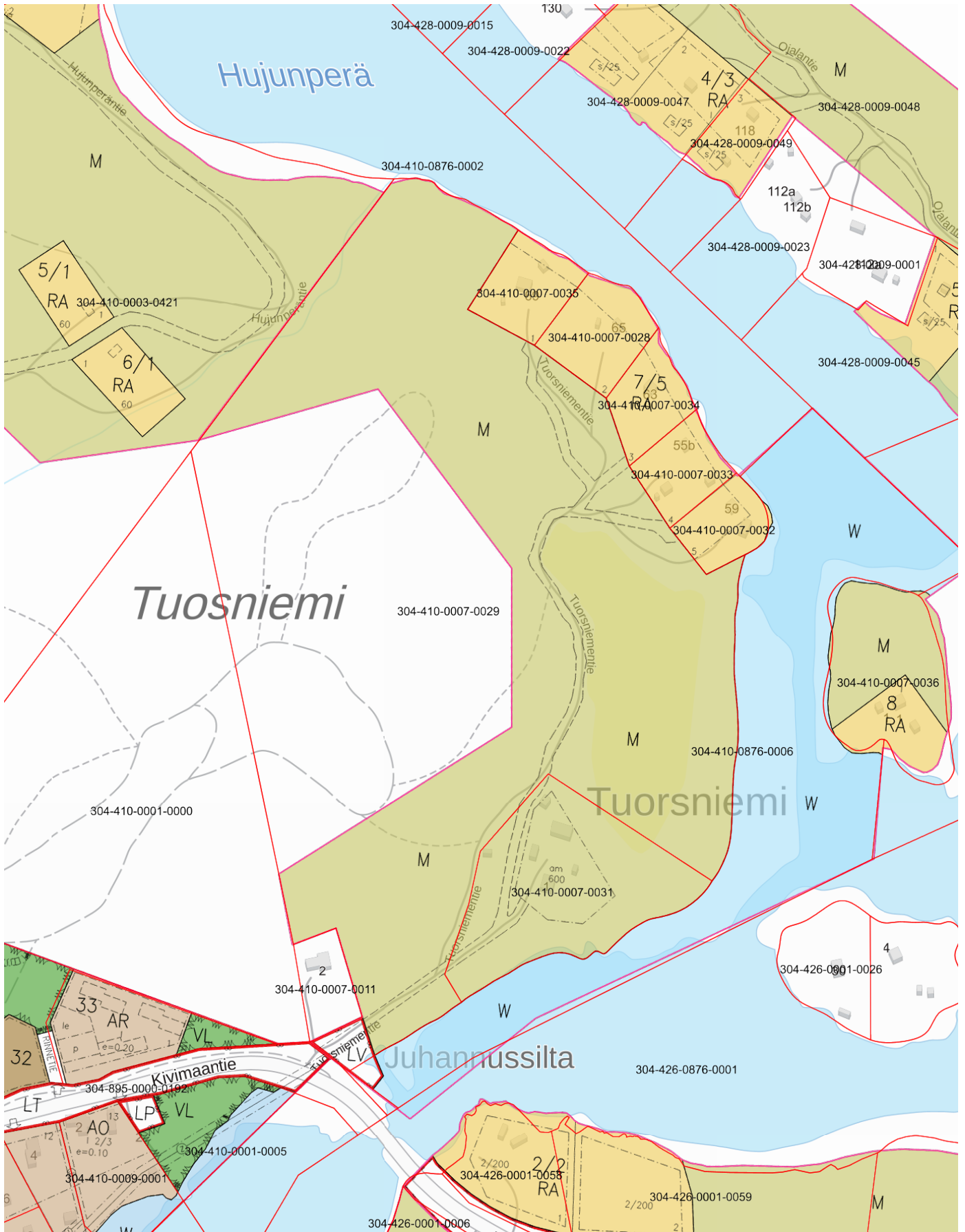
Kiinteistörekisterin tiedoissa voi olla puutteita ja epätarkkuuksia. Rekisteriyksikön tarkka alueellinen ulottuvuus selviää toimitusasiakirjoista ja maastosta. Rekisteritiedoista katso tarkemmin www.maanmittauslaitos.fi/rekisteritiedot.



6726449


Koordinaatisto: ETRS-TM35FIN
 Taustakartta on viitteellinen.

6725599
 191159
 192009



Maastotiedot ja kiinteistötiedot © Maanmittauslaitos

1 : 4000



KUSTAVI

Hujunperän rantakaava

1:2000

KIVIMAAN KYLÄ

TILAT: RANTA-SIPI 3:269, KATAJAMÄKI 3:292, KATAJANIEMI 3:293
HIRVIVAARA 3:314, SUOTORPPA 3:336, NISSILÄ 3:339, KOTORANTA 7:28,
TUORSNIEMI 7:29.

RANTAKAAVAMERKINNÄT JA -MÄÄRÄYKSET:



LÄHIVIRKISTYSALUE.



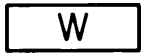
LOMA-ASUNTOJEN KORTTELIALUE, JONKA RAKENNUSPAIKALLE SAA RAKENTAA YHDEN PERHEEN KÄYTTÖÖN TARKOITETUN LOMA-ASUNTOSEKÄ SAUNARAKENNUKSEN. SAUNAN KERROSALA SAA OLLA ENINTÄÄN 25 M² JA YHTEENLASKETTU KERROSALA ENINTÄÄN 120 M², ELLEI KAAVAMÄÄRÄYKSIIN MUUTA OSOITETA.



VENEVALKAMA.



MAA- JA METSÄTALOUSALUE, JOLLE EI SAA RAKENTAA RANTA-SAUNAA, ELLEI KAAVAMÄÄRÄYKSIIN MUUTA OSOITETA.




VESIALUE.



3 M SEN KAAVA-ALUEEN ULKOPUOLELLA OLEVA VIIVA, JOTA VAHVISTAMINEN KOSKEE.




KORTTELIN, KORTTELINOSAN JA ALUEEN RAJA.



ERI KAAVAMÄÄRÄYSTEN ALAISTEN ALUEENOSIEN VÄLINEN RAJA.



OHJEELLINEN ERI KAAVAMÄÄRÄYSTEN ALAISTEN ALUEENOSIEN VÄLINEN RAJA.



OHJEELLINEN RAKENNUSPAIKAN RAJA.

2

KORTTELIN NUMERO.

/3

RAKENNUSPAIKKOJEN ENIMMÄISLUKUMÄÄRÄ KORTTELISSA.

2

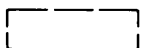
RAKENNUSPAIKAN NUMERO.

60

RAKENNUSOIKEUS KERROSALANELIÖMETREINÄ.



RAKENNUSALA.



OHJEELLINEN RAKENNUSALA.

am

RAKENNUSALA, JOLLE SAA SIJOITTA MAATILAN TALOUSKESKUKSEN.

s/50

SAUNAN RAKENNUSALA / RAKENNUSOIKEUS KERROSALANELIÖMETREINÄ.

YK

YHTEISKÄYTTÖÄ OSOITTAVA MERKINTÄ. SIIHEN LIITTYVÄN ALUE-
MERKINNÄN ALAINDEKSI TARKOITTA KORTTELEITA, JOIDEN
KÄYTTÖÖN MERKINNÄN OSOITTAMA ALUE ON VARATTU.

OHJEELLINEN KAAVATIE.

ALUEEN PUUSTO JA MUU KASVILLISUUS SEKÄ RANTAVIIIVA TULEE SÄILYTTÄÄ
MAHDOLLISIMMAN LUONNONMUKAISENA.
RAKENNUSTEN ON OLTAVA PUURAKENTEISIA JA NIIDEN JULKISIVUT JA KATOT
ON MAALATTAVA TAI MUUTOIN KÄSITELTÄVÄ TUMMAN JA HIMMEÄN SÄVYISIKSI.

LOMA-ASUNTOJEN JÄTEHUOLLOSSA SALLITAAN VAIN KUIVAKÄYMÄLÄT, KIINTEÄT
JÄTTEET ON KOMPOSTOITAVA JA SAUNAN YM. JÄTEVEDET ON IMEYTETTÄVÄ
MAAHAN. JÄTEHUOLTO ON HOIDETTAVA NIIN, ETTEI SIITÄ KOIDU HAITTAA
NAAPUREILLE EIKÄ YHTEISKÄYTTÖALUEIDEN KÄYTÖLLE JA ETTEI SAASTETTA
JOUDU MEREEN, POHJAVETEEN EIKÄ JUOMAVEDENOTTAMOIHIN.



MAA JA VESI OY
Turun aluetoimisto

31.3.1992

DIPL.INS.

Olavi Ahola
OLAVI AHOLA